


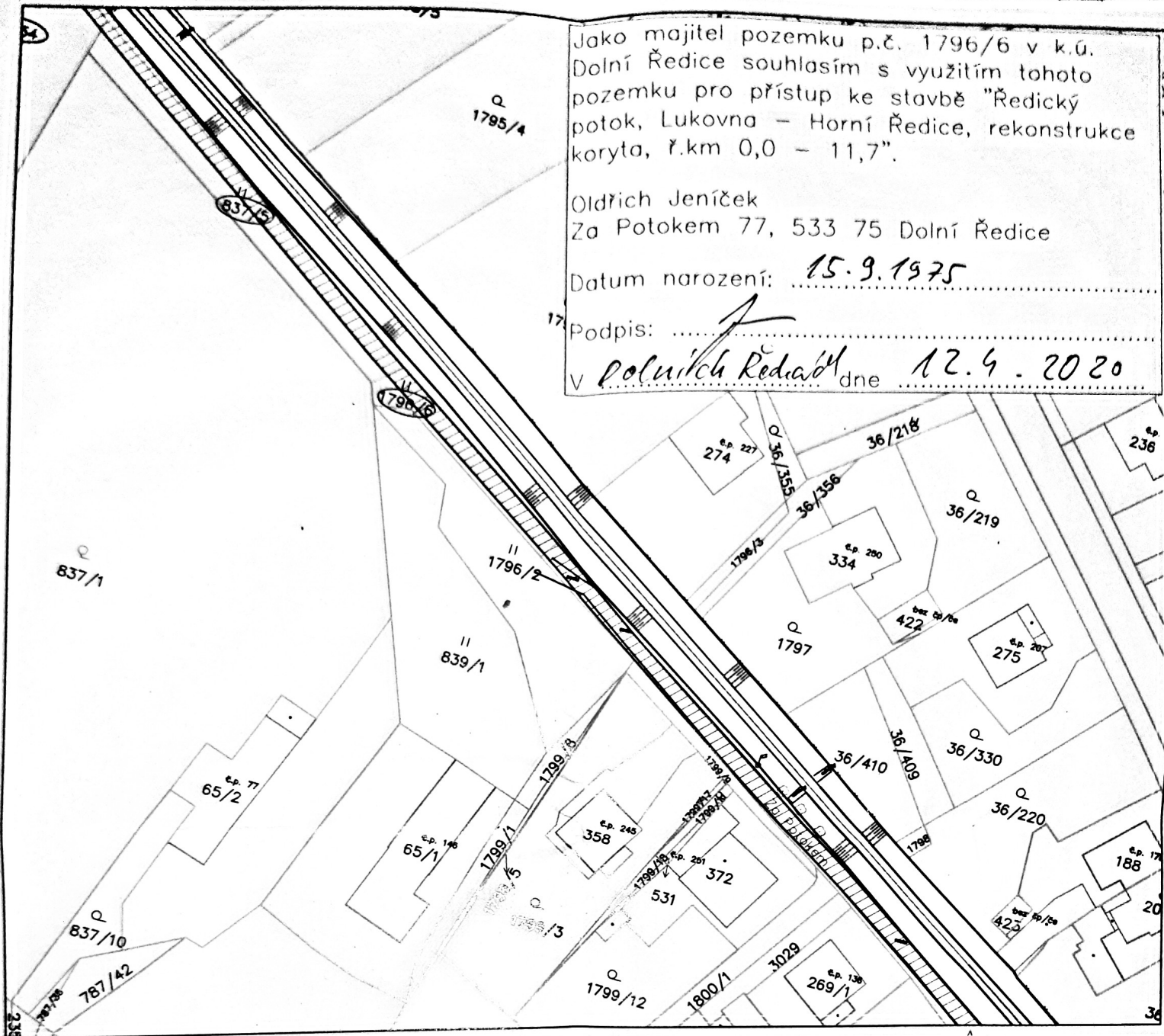
Jako majitel pozemku p.č. 1796/6 v k.ú. Dolní Ředice souhlasím s využitím tohoto pozemku pro přístup ke stavbě "Ředický potok, Lukovna – Horní Ředice, rekonstrukce koryta, ř.km 0,0 – 11,7".

Oldřich Jeníček



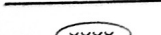


Za Potokem 77, 533 75 Dolní Ředice

Datum narození: 15.9.1975

Podpis: 
V polníku Ředický dne 12.4.2020



LEGENDA:

-  přístupová cesta ke stavbě
-  hranice pozemků KN
-  hranice katastrálního území
-  pozemek dotčený stavbou
-  pozemek dotčený přístupovou cestou/manipulačním pruhem



Zodpovědný projektant	Vypracoval	Technická kontrola	<div>multi aQua</div> <div>MULTIAQUA s.r.o. VEVERKOVA 1343 500 02 HRADEC KRÁLOVÉ IČO: 60113111 TEL. +420 498 500 359 DIČ: CZ60113111 WWW.MULTIAQUA.CZ</div>	
Ing. Ladislav Malý	Ing. Ladislav Malý	Ing. Lubor Dítě		
Kraj: Pardubický	Obec: Lukovna, Chotět, Dolní Ředice, Horní Ředice, Holice			
Investor: Povodí Labe, státní podnik, Víta Nejedlého 951, 500 03 Hradec Králové				
Ředický potok, Lukovna – Horní Ředice, rekonstrukce koryta, ř. km 0,0–11,7 SO 03 Dolní Ředice–Horní Ředice, ř.km 5,775–11,700 Katastrální situační výkres SO 03 – výřez			Stupeň	DSJ
			Datum	březen 2020
			Zakázkové číslo	M20/015
			Formát	1 x A4
			Měřítko:	Číslo přílohy:
			1:1000	—
Předložená dokumentace je duševním vlastnictvím firmy Multiaqua s.r.o., Hradec Králové				